ul.Leszczyńska 1

Podziałka 1:100/500

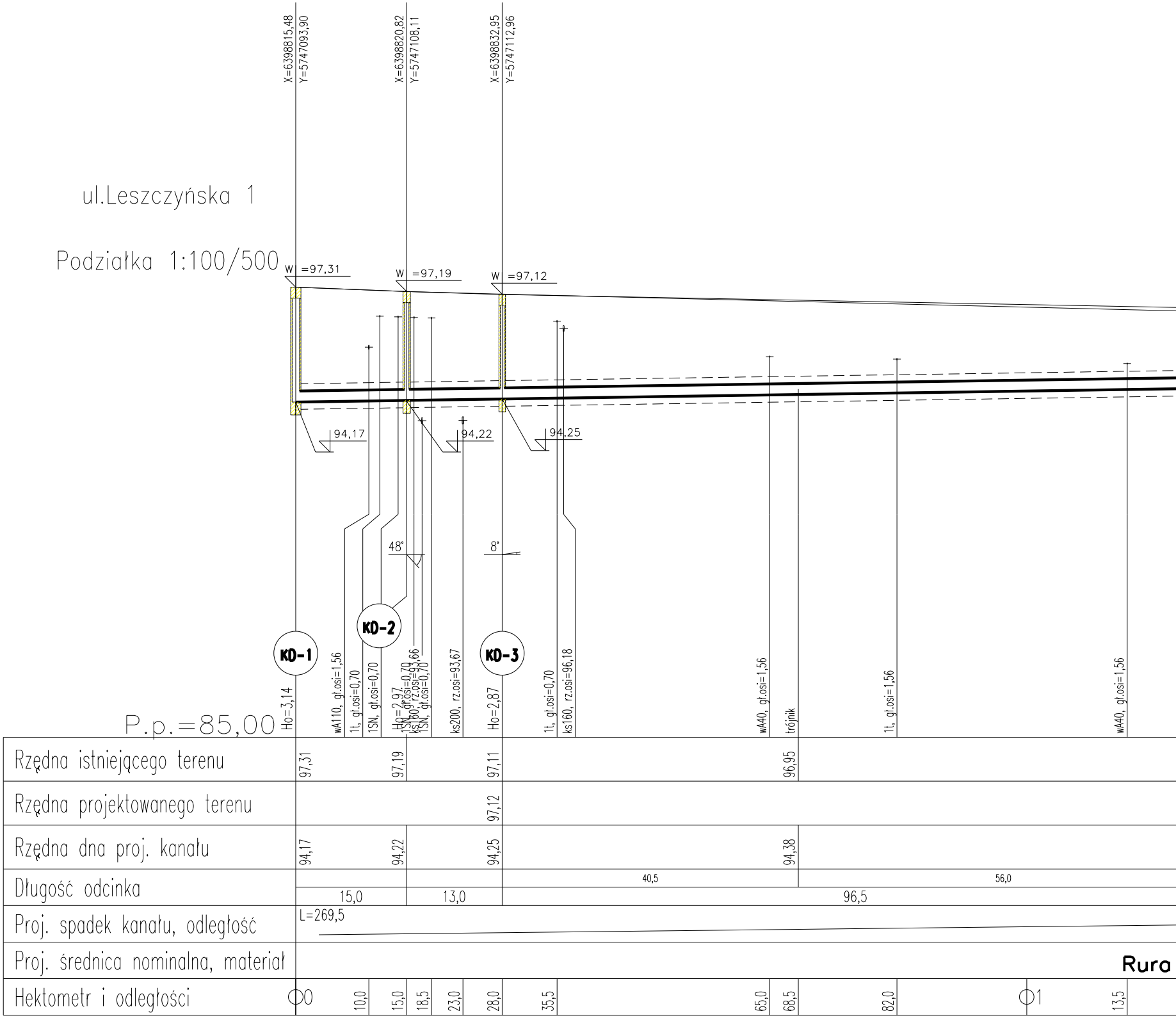
X=6398815,48
Y=5747093,90
X=6398820,82
Y=5747108,11
X=6398832,95
Y=5747112,96
W =97,31
W =97,19
W =97,12
94,17
94,22
94,25
48°
8°
KD-1
KD-2
KD-3
Ho=3,14
wA110, gł.osi=1,56
1t, gł.osi=0,70
1SN, gł.osi=0,70
Ho=2,97
1SN, gł.osi=0,70
ks160, rz.osi=93,66
1SN, gł.osi=0,70
ks200, rz.osi=93,67
Ho=2,87
1t, gł.osi=0,70
ks160, rz.osi=96,18
wA40, gł.osi=1,56
trójnik
1t, gł.osi=1,56
wA40, gł.osi=1,56
P.p.=85,00
Rzędna istniejącego terenu
97,31
97,19
97,11
96,95
Rzędna projektowanego terenu
97,12
Rzędna dna proj. kanału
94,17
94,22
94,25
94,38
Długość odcinka
40,5
56,0
15,0
13,0
96,5
Proj. spadek kanału, odległość
L=269,5
Proj. średnica nominalna, materiał
Rura
Hektometr i odległości
0
10,0
15,0
18,5
23,0
28,0
35,5
65,0
68,5
82,0
1
13,5

ul.Leszczyńska 1

Podziałka 1:100/5

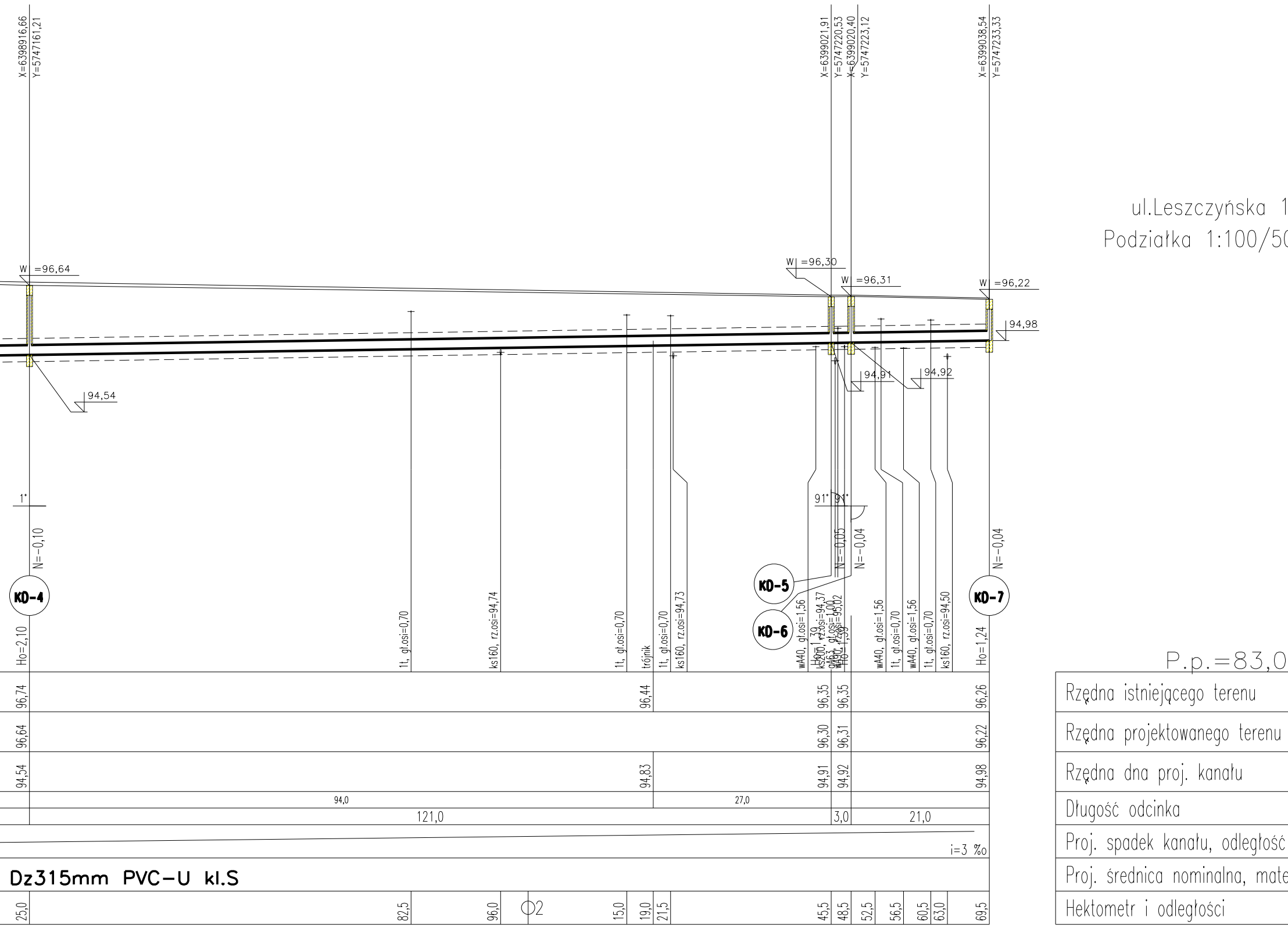
X=6398916,66
Y=5747161,21
X=6399021,91
Y=5747220,53
X=6399020,40
Y=5747223,12
X=6399038,54
Y=5747233,33
W =96,64
W =96,30
W =96,31
W =96,22
94,98
94,91
94,92
94,54
1°
91° 91°
N=-0,10
N=-0,05
N=-0,04
N=-0,04
KD-4
KD-5
KD-6
KD-7
Ho=2,10
Ho=1,24
1t, gł.osi=0,70
ks160, rz.osi=94,74
1t, gł.osi=0,70
trójnik
1t, gł.osi=0,70
ks160, rz.osi=94,73
wA40, gł.osi=1,56
ks200, rz.osi=94,37
gA63, gł.osi=1,00
wA40, rz.osi=95,02
wA40, gł.osi=1,56
1t, gł.osi=0,70
wA40, gł.osi=1,56
1t, gł.osi=0,70
ks160, rz.osi=94,50
P.p.=83,0
Rzędna istniejącego terenu
96,74
96,44
96,35
96,35
96,26
Rzędna projektowanego terenu
96,64
96,30
96,31
96,22
Rzędna dna proj. kanału
94,54
94,83
94,91
94,92
94,98
Długość odcinka
94,0
27,0
121,0
3,0
21,0
Proj. spadek kanału, odległość
i=3 ‰
Proj. średnica nominalna, mate
Dz315mm PVC-U kl.S
Hektometr i odległości
25,0
82,5
96,0
2
15,0
19,0
21,5
45,5
48,5
52,5
56,5
60,5
63,0
69,5

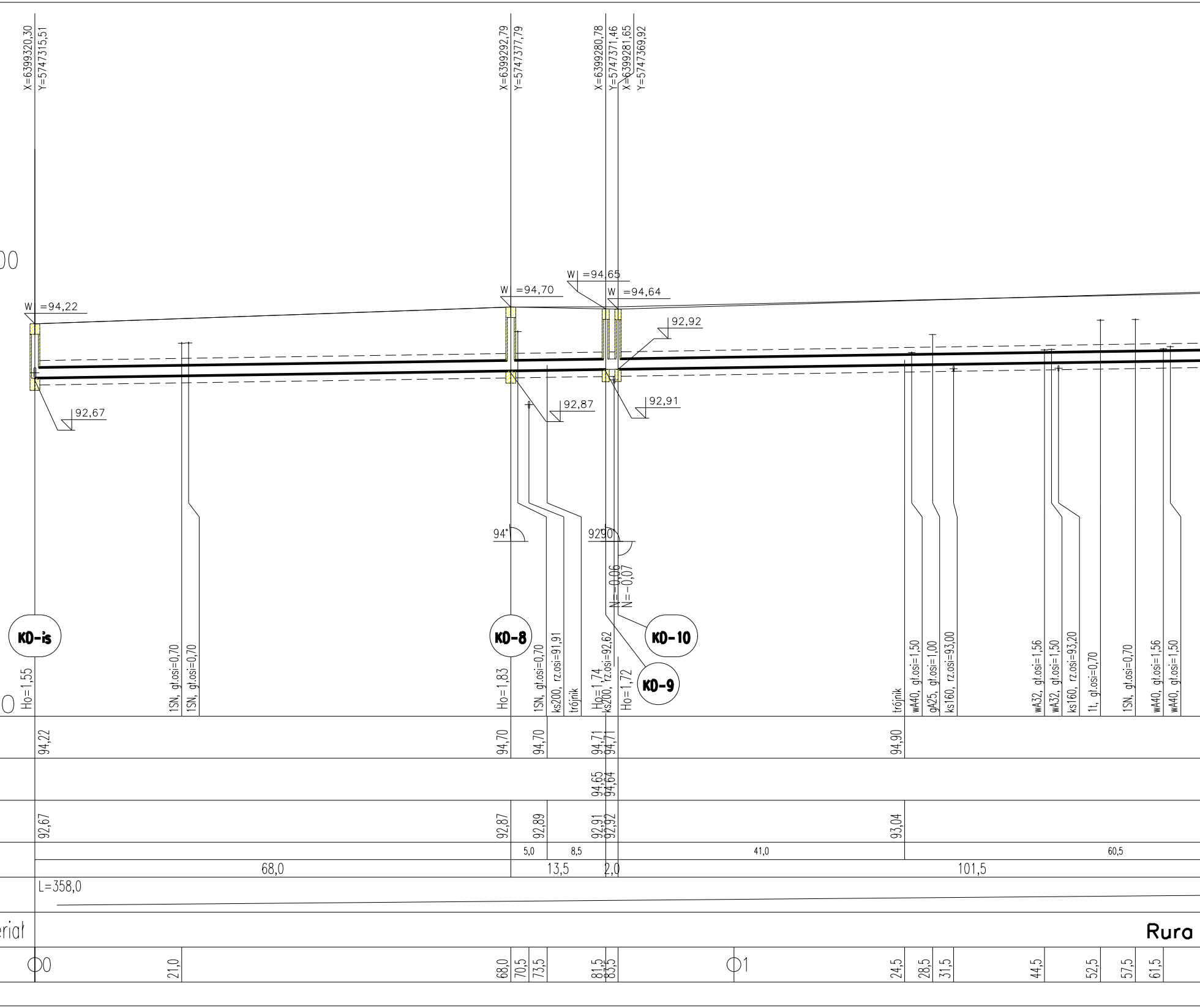

X=6399320,30
Y=5747315,51
X=6399292,79
Y=5747377,79
X=6399280,78
Y=5747371,46
X=6399281,65
Y=5747369,92
00
W =94,22
W =94,70
W =94,65
W =94,64
92,92
92,67
92,87
92,91
94°
9290
N=-0,06
N=-0,07
KD-is
KD-8
KD-10
KD-9
Ho=1,55
1SN, gł.osi=0,70
1SN, gł.osi=0,70
Ho=1,83
1SN, gł.osi=0,70
ks200, rz.osi=91,91
trójnik
Ho=1,74
ks200, rz.osi=92,62
Ho=1,72
trójnik
wA40, gł.osi=1,50
gA25, gł.osi=1,00
ks160, rz.osi=93,00
wA32, gł.osi=1,56
wA32, gł.osi=1,50
ks160, rz.osi=93,20
1t, gł.osi=0,70
1SN, gł.osi=0,70
wA40, gł.osi=1,56
wA40, gł.osi=1,50
0
94,22
94,70
94,70
94,71
94,71
94,90
94,65
94,64
92,67
92,87
92,89
92,91
92,92
93,04
5,0
8,5
41,0
60,5
68,0
13,5
2,0
101,5
L=358,0
eriał
Rura
0
21,0
68,0
70,5
73,5
81,5
83,5
1
24,5
28,5
31,5
44,5
52,5
57,5
61,5

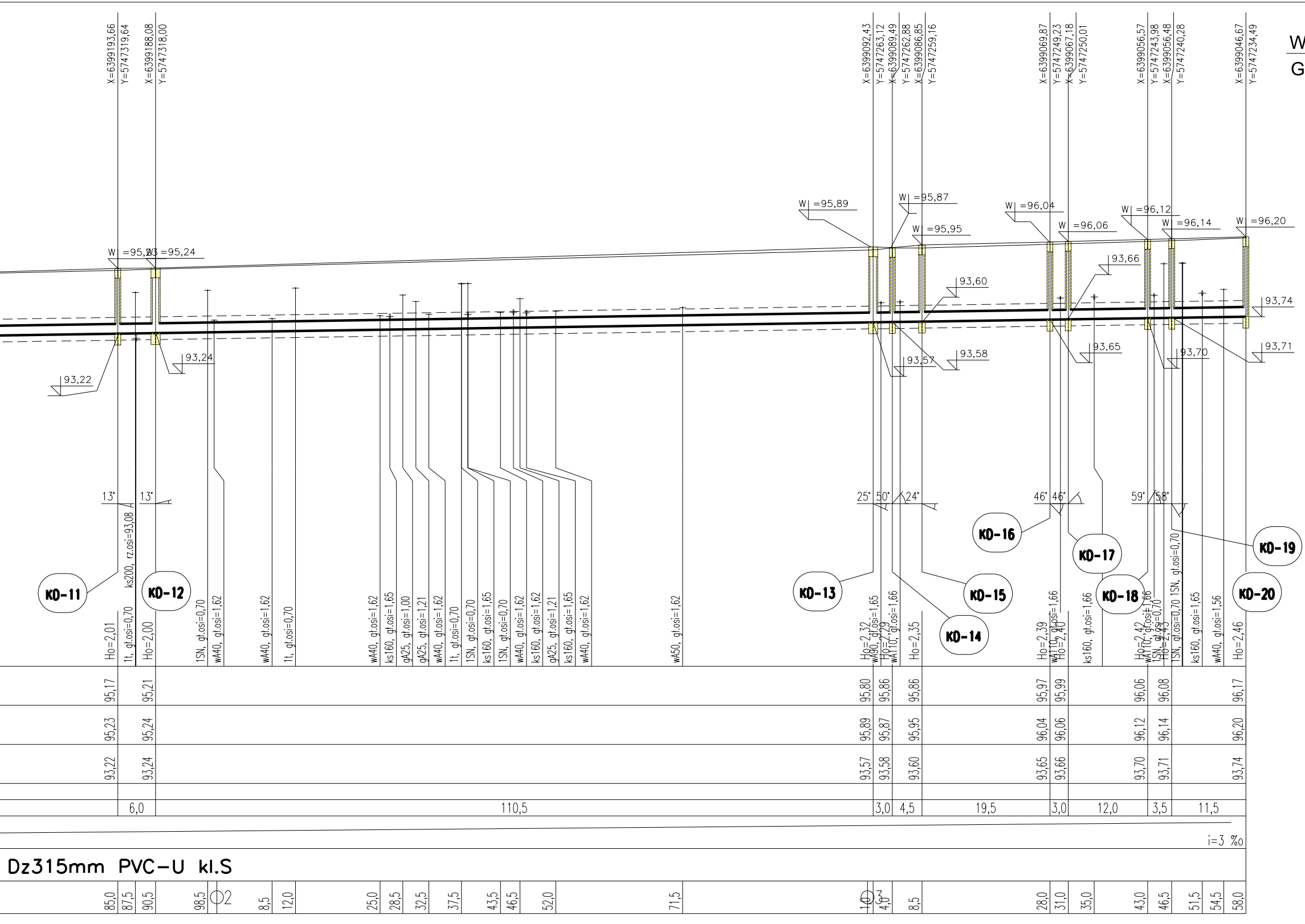
X=6399193,66 Y=5747319,64
X=6399188,08 Y=5747318,00
X=6399092,43 Y=5747263,12
X=6399089,49 Y=5747262,88
X=6399086,85 Y=5747259,16
X=6399069,87 Y=5747249,23
X=6399067,18 Y=5747250,01
X=6399056,57 Y=5747243,98
X=6399056,48 Y=5747240,28
X=6399046,67 Y=5747234,49
W =95,23
W =95,24
W =95,89
W =95,87
W =95,95
W =96,04
W =96,06
W =96,12
W =96,14
W =96,20
93,22
93,24
93,57
93,58
93,60
93,65
93,66
93,70
93,71
93,74
13°
13°
25°
50°
24°
46°
46°
59°
58°
KD-11
KD-12
KD-13
KD-14
KD-15
KD-16
KD-17
KD-18
KD-19
KD-20
ks200, rz.osi=93,08
Ho=2,01
1t, gł.osi=0,70
Ho=2,00
1SN, gł.osi=0,70
wA40, gł.osi=1,62
wA40, gł.osi=1,62
1t, gł.osi=0,70
wA40, gł.osi=1,62
ks160, gł.osi=1,65
gA25, gł.osi=1,00
gA25, gł.osi=1,21
wA40, gł.osi=1,62
1t, gł.osi=0,70
1SN, gł.osi=0,70
ks160, gł.osi=1,65
1SN, gł.osi=0,70
wA40, gł.osi=1,62
ks160, gł.osi=1,62
gA25, gł.osi=1,21
ks160, gł.osi=1,65
wA40, gł.osi=1,62
wA50, gł.osi=1,62
Ho=2,32
wA90, gł.osi=1,65
Ho=2,29
wA110, gł.osi=1,66
Ho=2,35
Ho=2,39
wA110, gł.osi=1,66
Ho=2,40
ks160, gł.osi=1,66
Ho=2,42
wA110, gł.osi=1,66
1SN, gł.osi=0,70
Ho=2,43
1SN, gł.osi=0,70 1SN, gł.osi=0,70
ks160, gł.osi=1,65
wA40, gł.osi=1,56
Ho=2,46
95,17
95,21
95,80
95,86
95,86
95,97
95,99
96,06
96,08
96,17
95,23
95,24
95,89
95,87
95,95
96,04
96,06
96,12
96,14
96,20
93,22
93,24
93,57
93,58
93,60
93,65
93,66
93,70
93,71
93,74
6,0
110,5
3,0
4,5
19,5
3,0
12,0
3,5
11,5
i=3 ‰
Dz315mm PVC-U kl.S
85,0
87,5
90,5
98,5
2
8,5
12,0
25,0
28,5
32,5
37,5
43,5
46,5
52,0
71,5
1,0
3
4,0
8,5
28,0
31,0
35,0
43,0
46,5
51,5
54,5
58,0
W
G

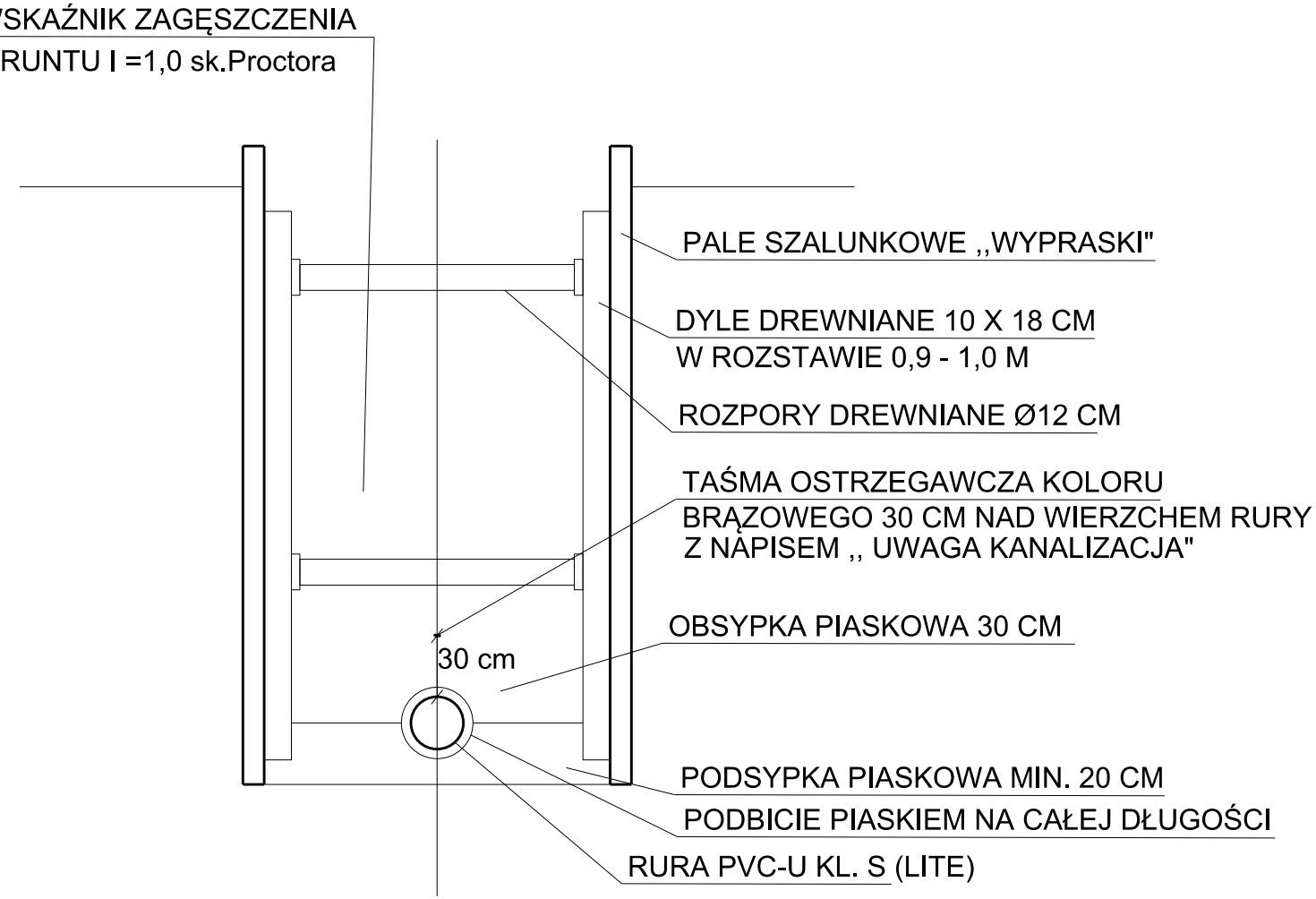
SKAŹNIK ZAGĘSZCZENIA
RUNTU I =1,0 sk.Proctora
PALE SZALUNKOWE ,,WYPRASKI"
DYLE DREWNIANE 10 X 18 CM
W ROZSTAWIE 0,9 - 1,0 M
ROZPORY DREWNIANE Ø12 CM
TAŚMA OSTRZEGAWCZA KOLORU
BRĄZOWEGO 30 CM NAD WIERZCHEM RURY
Z NAPISEM ,, UWAGA KANALIZACJA"
OBSYPKA PIASKOWA 30 CM
30 cm
PODSYPKA PIASKOWA MIN. 20 CM
PODBICIE PIASKIEM NA CAŁEJ DŁUGOŚCI
RURA PVC-U KL. S (LITE)

Dla potrzeb budowy sieci kanalizacji sanit. z tworzyw sztucznych mogą być stosowane wykopy ciągłe - wąskoprzestrzenne.

Generalną zasadą w nawiązaniu do przepisów BHP jest, aby przy głębokościach większych niż 1,0m niezależnie od rodzaju gruntu i nawodnienia wszystkie wykopy wąskoprzestrzenne posiadały pionowe ściany odeskowane i rozparte, przy czym w gruntach suchych i półzwartych dopuszcza się deskowanie ażurowe.

Nazwa Firmy
NBProjekt Krzysztof Szczepaniak
ul. Wł. Komara 2
62-050 Mosina

Inwestor:
Wójt Gminy Święciechowa
ul. Ułańska 4
64 - 115 Święciechowa

Temat
Utwardzenie nawierzchni drogi wraz z odwodnieniem - ul. Leszczyńska w Święciechowie

Projektował	mgr inż. Agnieszka Bosacka	Nr uprawnień	7131-7132/137/PW/2002 *upr. bud. do proj. i kier. rob. bud* *bez ograniczeń w spec. instalacyjnej*	Podpis
Sprawdził	inż. Agnieszka Rak	Nr uprawnień	SKL/1159/PWOS/06 *upr. bud. do proj. i kier. rob. bud* *bez ograniczeń w spec. instalacyjnej*	Podpis

Nazwa rysunku
PROFILE PODŁUŻNE - UL. LESZCZYŃSKA 1

Data	Faza	Skala	Nr. rys.
03.2024	Projekt wykonawczy (techniczny)	1:100/500	2.1